
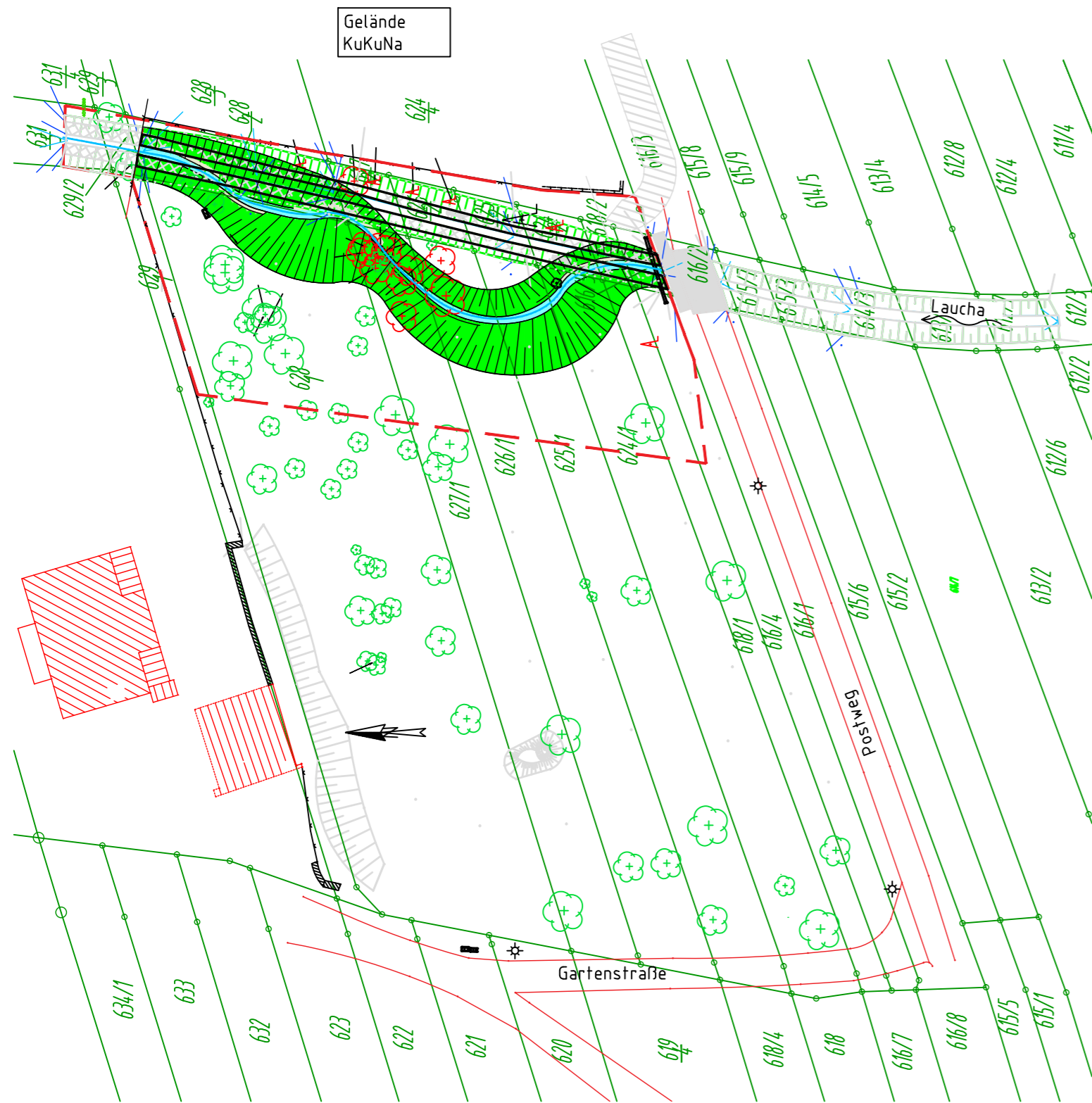
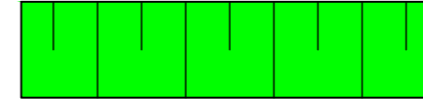


Lageplan

Maßstab 1: 500



Uferböschung Bestand



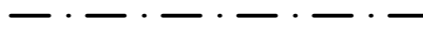
Planung Böschungsverlauf



Gewässer geplant



Bauwerks- Flächenabbruch



Gewässerachse geplant



Vorhabensstandort

VEGETATION



Baum, Bestand



Baum roden Stamm Ø 30 cm



Bauzeitlicher Schutz Gehölzbestand



KATASTER

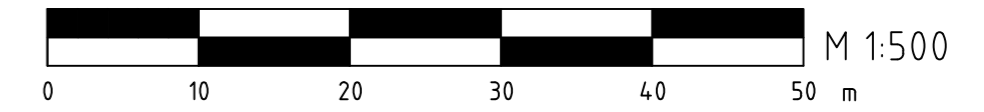
Flurgrenze



Flurstücksgrenze

1368/370

Flurstücksnummer



Unterlage zur Wasserrechtlichen Genehmigung

Ingenieurbüro Probst Ingenieurbauwerke Verkehrsanlagen Gewässerbau Objekt- und Tragwerksplanung Bauwerksprüfung/Bauüberwachung	Niederlassung Erfurt Blumenstraße 70 Haus 3 99092 Erfurt 0361 / 2187 8312 office.erfurt@ib-probst.de		Projekt Nr.	108/23	
		Datum	Zeichen		
	Bearb.:	12.04.2024	Wozniak		
	gez.:	15.04.2024	Wozniak		
geändert			Datum	gez.	geprüft
a					
b					
c					
d					
Vorhabenträger:					
Gemeinde Bad Tabarz					
Gewässer:		Laucha			
Gewässerabschnitt:		9			
Gemarkung:		Bad Tabarz			
Bauwerk/Baumaßnahme			Datum	Zeichen	
"Gemeindegarten mit Erholungsfunktion" Bad Tabarz -Aufweitung/Renaturierung der Laucha			Bearb.:		
			gez.:		
Plandarstellung:			Lageplan		
Draufsicht					
			Maßstab: 1:500		
aufgestellt:			gesehen:		
Ingenieurbüro Probst Niederlassung Erfurt • Blumenstraße 70 Haus 3 99092 Erfurt • 0361/2187 8312 • office.erfurt@ib-probst.de			Vorhabenträger		
			Datum Unterschrift		